

sur la route de la création textile...

Aigu'illes

en Luberon

14 villages, 30 salles d'exposition, plus de 800 oeuvres, une centaine d'exposants
Les 5èmes rencontres internationales de patchwork et d'art textile
Un territoire entier rend hommage aux arts du fil,
SOYEZ DU VOYAGE AU COEUR DE LA PROVENCE



www.aiguilles-en-luberon.com

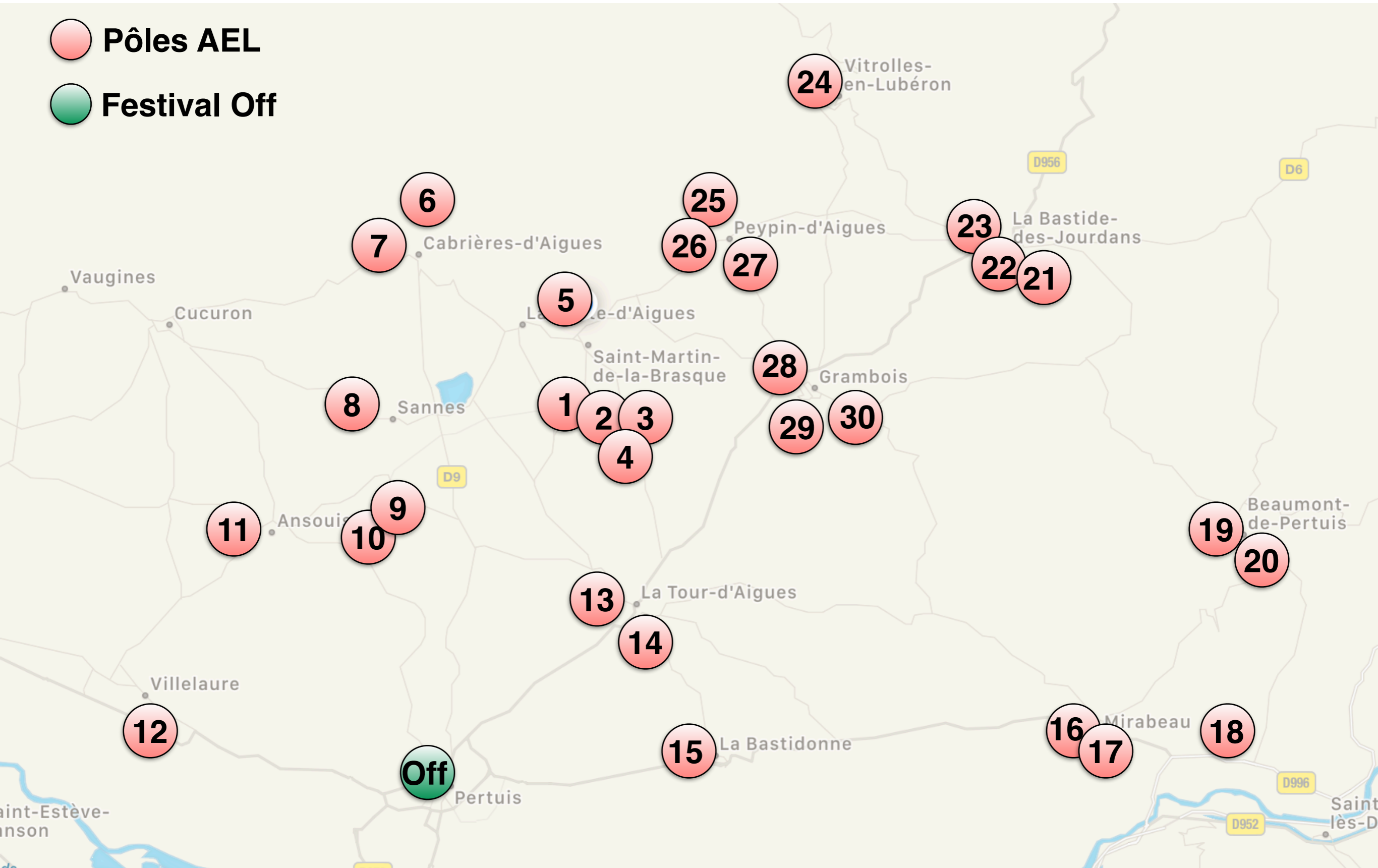
25, 26, 27 et 28 mai 2017

30 Pôles d'exposition

avec coordonnées GPS en décimal de lieux remarquables

Répartition des pôles d'exposition dans la vallée d'Aigues

-  Pôles AEL
-  Festival Off



Saint Martin de la Brasque

La Motte d'Aigues ^{D27}

Peypin d'Aigues
Grambois

01 : Foyer

- Marie Françoise Mehaye, Catherine Quillé (Art textile)

02 : Salle polyvalente

- HBAC, Josseline Barbey (Art textile/
Patchwork)

03 : Mairie

- Ebenecer Ballart Ramos (Art textile)

04 : Eglise

- Ina Georgeta Statescu (Art textile)

Coordonnées GPS : Nord 5.541754 - Est 43.76451

La Tour d'Aigues

La Motte d'Aigues

05 : Salle polyvalente

- France Boutis
- Lei Roucas dou Barri
- Kumiko Nakayama-Geraerts

Cabrières d'Aigues
Sannes
La Bonde (Etang)

**Saint Martin
de la Brasque**

Coordonnées GPS : Nord 5.521666 - Est 43.77416

Cabrières d'Aigues



06 : Temple

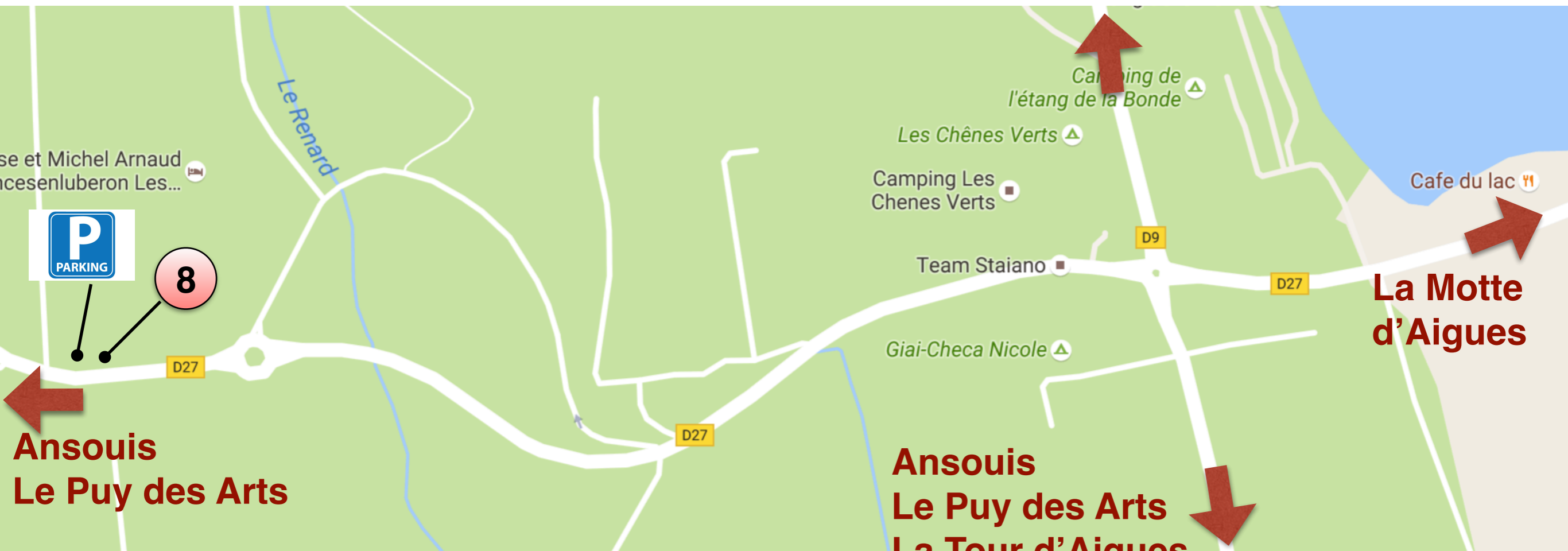
- Estelle (Patchwork / broderie au ruban)

07 : La salle du Moulin

- Les cours

Coordonnées GPS : Nord 5.541754 - Est 43.76451

Sannes



Cabrières d'Aigues

La Motte d'Aigues

**Ansois
Le Puy des Arts
La Tour d'Aigues**

**Ansois
Le Puy des Arts**

08 : Mairie
- Fabienne Montvoisin

**itinéraire à privilégier
pour les cars et minibus
pour Ansois et le Puy des Arts**

Coordonnées GPS : Nord 5.490833 - Est 43.758055

Ansouis

09 : Le Puy des Arts (salle du bas)

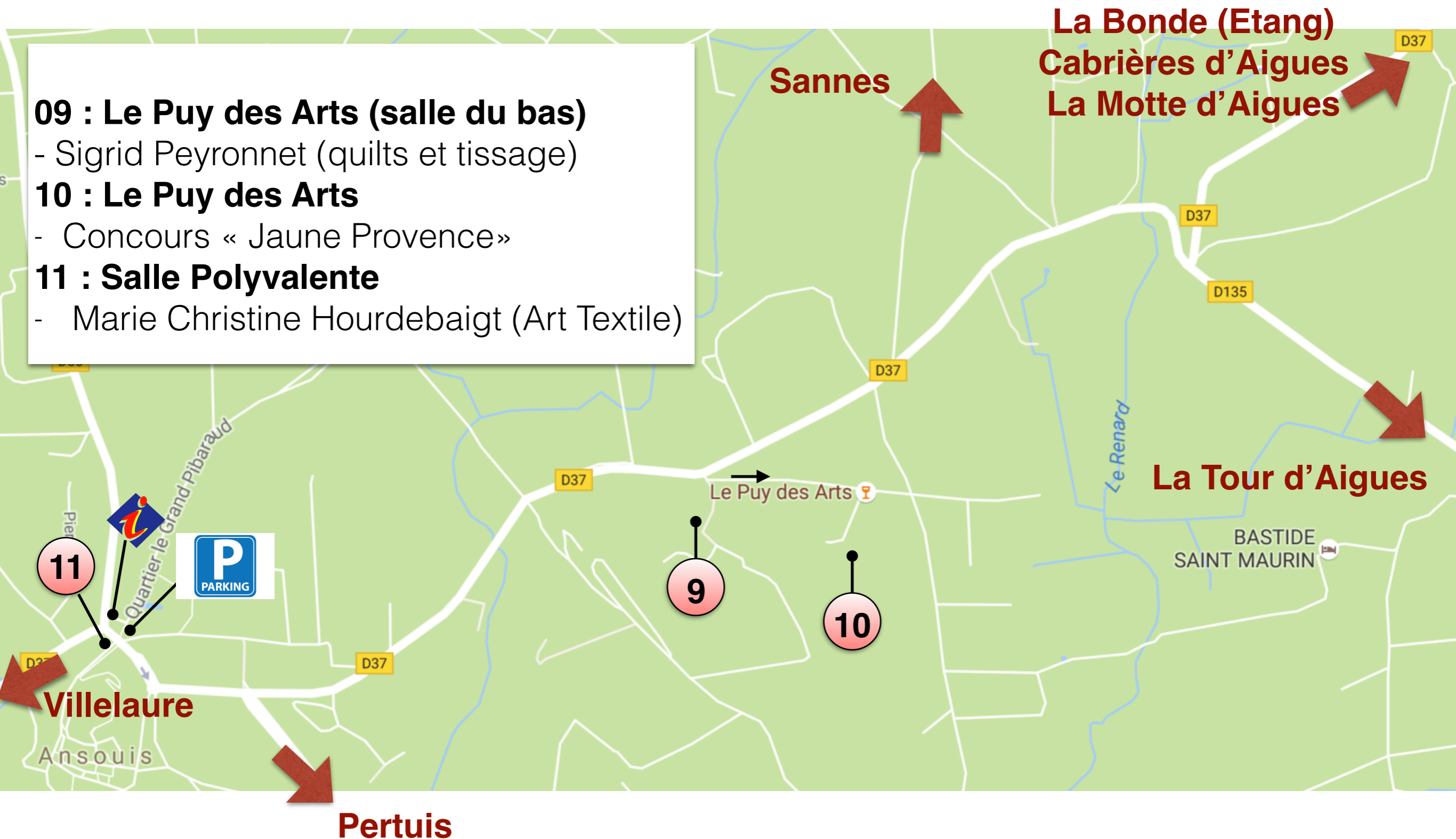
- Sigrid Peyronnet (quilts et tissage)

10 : Le Puy des Arts

- Concours « Jaune Provence »

11 : Salle Polyvalente

- Marie Christine Hourdebaigt (Art Textile)



Coordonnées GPS : Nord 5.48217 - Est 43.741626 (Le Puy des Arts)

Coordonnées GPS : Nord 5.465154 - Est 43.73811 (Ansouis)

Villelaure

Ansouis

12 : Foyer rural

- Galla (Art Textile)
- Ma-Ja-Ma'quilts (Country / Patchwork)

Pertuis



Coordonnées GPS : Nord 43.711388 - Est 5.43472

La Tour d'Aigues

**Grambois
Saint Martin de
la Brasqsue**

La Fayance

College Albert Camus

D956

13 : Salle polyvalente

- Univers Commercial

14 : Château

- France Patchwork

13



Can
Mur

Commune la
Tour D Aigues

**Ansois
La Motte d'Aigues**

D956

WC
public



14

Banques

Office de tourisme
Luberon Durance



Le château de la
Tour d'Aigues



D120



Pertuis

Maison Familiale Rurale
Education et Orientation

Coordonnées GPS : Nord 5.548023 Est 43.72524

La Bastidonne



La Tour d'Aigues

D165

Mirabeau

D973

15 : Salle des Ferrages
- Paola Zanda (Art Textile)

15

P
PARKING

P
PARKING

Pertuis

D973

D973

D165

Coordonnées GPS : Nord 5.569200 - Est 43.6996

Mirabeau

La Tour
d'Aigues

Beaumont
de Pertuis



16 : Salle Dubarry

- Fiber 4 (Art Textile/Patchwork)

17 : Salle Manon

- Vivre au village (Patchwork)

18 : Relais du Grand Logis

- Elisabeth Strub Mazdar

Beaumont
de Pertuis

Coordonnées GPS : Nord 5.67297 - Est 43.701404 (Relais du Grand Logis)

Coordonnées GPS : Nord 5.656937 - Est 43.70427 (Ansois)

Beaumont de Pertuis

**La Bastide des
Jourdans
Grambois**

Ecole Primaire Publique

19 : Salle Gaston Brémont

- Univers Country

20 : Salle Codonel

- Univers des Créateurs

Rue du Portail de Valernes

D42

Rue du Puits

L'imprévu

D42

Rue de la Mairie

Reynaud et Fils

D42

Klajman Grégory

Le Bistrot

D198

Mirabeau

Lotis



20

19

Coordonnées GPS : Nord 5.688886 - Est 43.73765

La Bastide des Jourdans

Vitrolles en Luberon



21 : Chez Nicole de la Bastide
- Elena Bessières (Art Textile)
22: Eglise Notre Dame de la Consolation
- Filles à lier (Art Textile)
23 : Mairie (salle du conseil)
- Chantal Guillermet (Art Textile)

Grambois

Beaumont de Pertuis

Coordonnées GPS : Nord 5.633916 - Est 43.78533

Vitrolles en Luberon



24 : Salle du Moulin
- France Bréchnignac (Art Textile)

Gite Le Vieux Presbytère

La Bastide des Jourdans

Grambois

Coordonnées GPS : Nord 5.595833 - Est 43.81194

Peypin d'Aigues

Vitrolles en Luberon
La Bastide des Jourdans

Saint Martin
de la Brasque

Grambois

Coordonnées GPS : Nord 5.570555 - Est 43.7886

25 : Eglise

- Anne Kelly (Art Textile)

26 : Le temple

- Jacques Legeret (Collectionneur de quilts Amishs)

27 : Salle polyvalente

- Desedamas (Art Textile)



Grambois



28 : Presbytère

- Liz Maidment (Art Textile)
- Tambani (Art Textile)

29 : Mairie

- Sheila Frampton Cooper (quilts)

30 : Bibliothèque

- Thierry Guien et Monique Alfand (collectionneurs)

Coordonnées GPS : Nord 5.58944 - Est 43.76305

Pertuis

Festival Off : Presbytère

- Club de patchwork du pays d'Aigues

