

sur la route de la création textile...

Aigu'illes

en Luberon

14 villages, 30 salles d'exposition, plus de 800 oeuvres, une centaine d'exposants
Les 5èmes rencontres internationales de patchwork et d'art textile
Un territoire entier rend hommage aux arts du fil,
SOYEZ DU VOYAGE AU COEUR DE LA PROVENCE

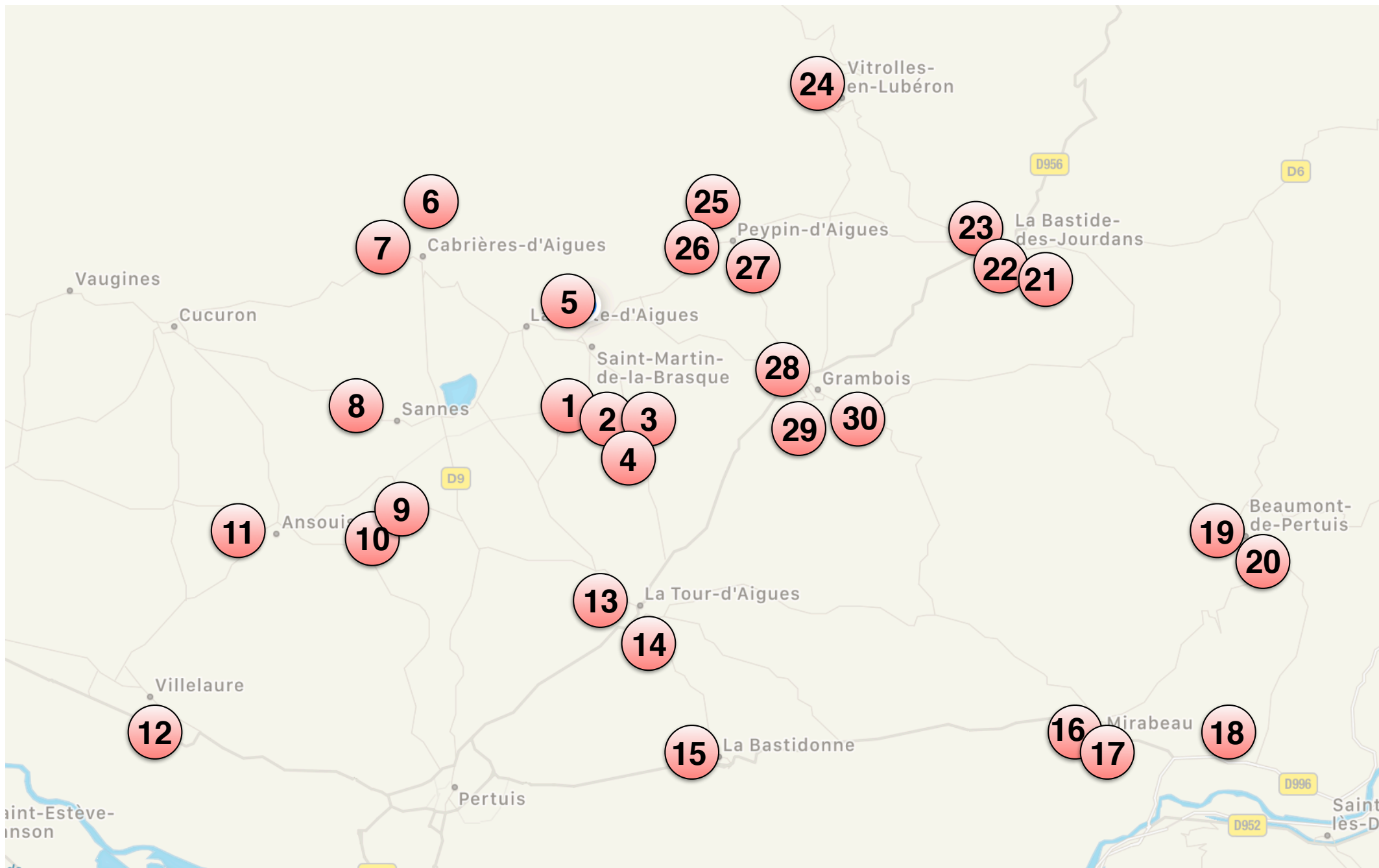
www.aiguilles-en-luberon.com

25, 26, 27 et 28 mai 2017

30 Pôles d'exposition

avec coordonnées GPS en décimal de lieux remarquables

Répartition des pôles d'exposition dans la vallée d'Aigues



Saint Martin de la Brasque

01 : Foyer

- Marie Françoise Mehaye, Catherine Quillé (Art textile)

02 : Salle polyvalente

- HBAC, Josseline Barbey (Art textile/ Patchwork)

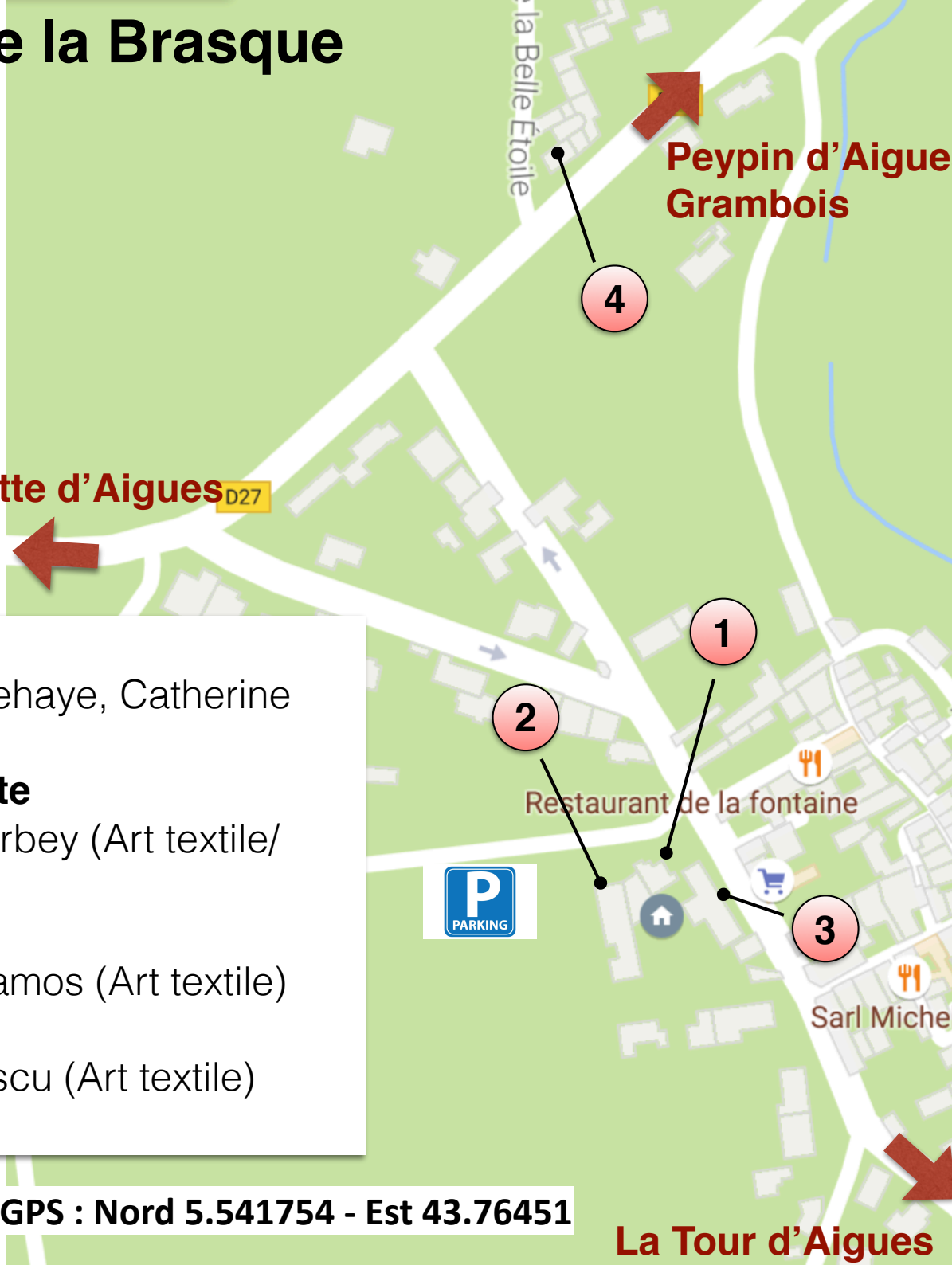
03 : Mairie

- Ebenecer Ballart Ramos (Art textile)

04 : Eglise

- Ina Georgeta Statescu (Art textile)

Coordonnées GPS : Nord 5.541754 - Est 43.76451



La Motte d'Aigues



Coordonnées GPS : Nord 5.521666 - Est 43.77416

Cabrières d'Aigues



06 : Temple

- Estelle (Patchwork / broderie au ruban)

07 : La salle du Moulin

- Les cours

Coordonnées GPS : Nord 5.541754 - Est 43.76451

Sannes



Cabrières d'Aigues

La Motte d'Aigues

**Ansois
Le Puy des Arts**

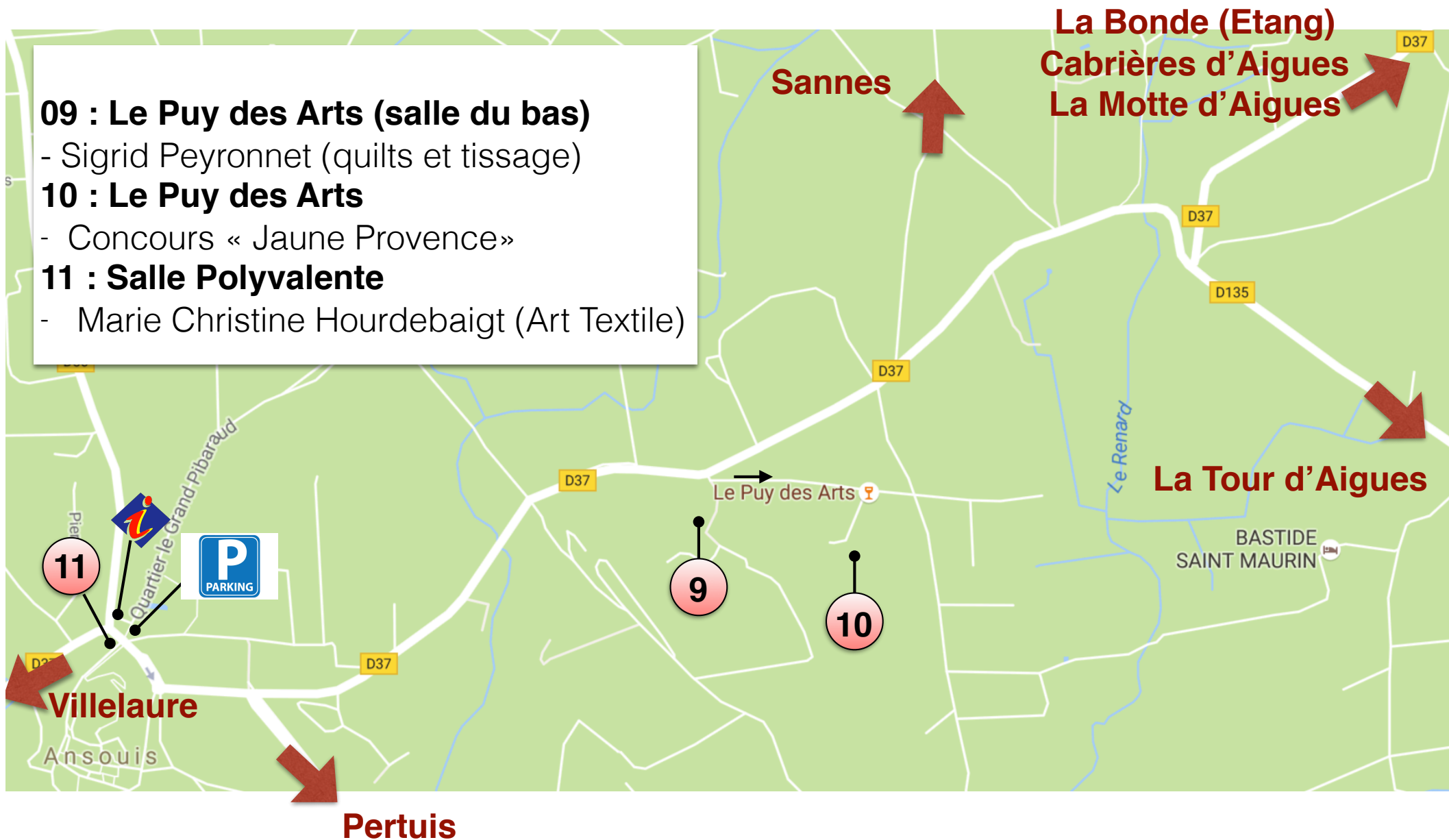
**Ansois
Le Puy des Arts
La Tour d'Aigues**

08 : Mairie
- Fabienne Montvoisin

**itinéraire à privilégier
pour les cars et minibus
pour Ansois et le Puy des Arts**

Coordonnées GPS : Nord 5.490833 - Est 43.758055

Ansouis



Coordonnées GPS : Nord 5.48217 - Est 43.741626 (Le Puy des Arts)

Coordonnées GPS : Nord 5.465154 - Est 43.73811 (Ansouis)

Villelaure



12 : Foyer rural

- Galla (Art Textile)
- Ma-Ja-Ma'quilts (Country / Patchwork)

Coordonnées GPS : Nord 43.711388 - Est 5.43472

La Tour d'Aigues



13 : Salle polyvalente
- Univers Commercial
14 : Château
- France Patchwork

**Grambois
Saint Martin de
la Brasqsue**

La Fayance

College Albert Camus

D956

13



Can
Mur

**Ansois
La Motte d'Aigues**

D956

Commune la
Tour D Aigues

WC
public



14

Banques

D120



Office de tourisme
Luberon Durance

Le château de la
Tour d'Aigues



Pertuis

Maison Familiale Rurale
Education et Orientation

Coordonnées GPS : Nord 5.548023 Est 43.72524

La Bastidonne



La Tour d'Aigues

D165

Mirabeau

D973

15 : Salle des Ferrages
- Paola Zanda (Art Textile)

15

Pertuis

D973

Coordonnées GPS : Nord 5.569200 - Est 43.6996

Mirabeau

**La Tour
d'Aigues**

**Beaumont
de Pertuis**



16 : Salle Dubarry

- Fiber 4 (Art Textile/Patchwork)

17 : Salle Manon

- Vivre au village (Patchwork)

18 : Relais du Grand Logis

- Elisabeth Strub Mazdar

**Beaumont
de Pertuis**

Coordonnées GPS : Nord 5.67297 - Est 43.701404 (Relais du Grand Logis)

Coordonnées GPS : Nord 5.656937 - Est 43.70427 (Ansois)

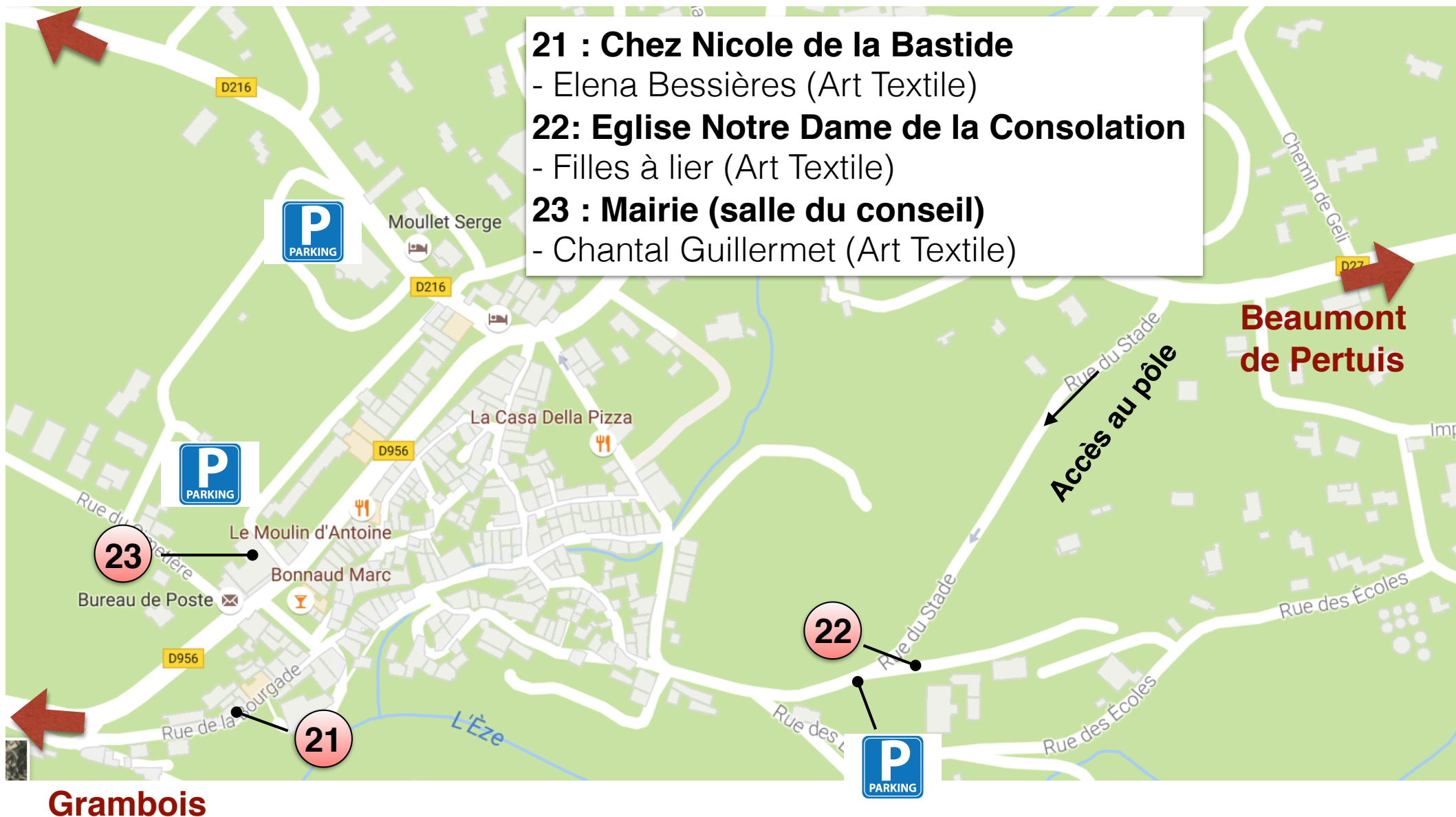
Beaumont de Pertuis



Coordonnées GPS : Nord 5.688886 - Est 43.73765

La Bastide des Jourdans

Vitrolles en Luberon



Coordonnées GPS : Nord 5.633916 - Est 43.78533

Vitrolles en Luberon



24 : Salle du Moulin
- France Bréchignac (Art Textile)

Gite Le Vieux Presbytère

La Bastide des Jourdans

Grambois

Coordonnées GPS : Nord 5.595833 - Est 43.81194

Peypin d'Aigues

Vitrolles en Luberon
La Bastide des Jourdans

Saint Martin
de la Brasque



Temple protestant
de l'Eglise Unie Peypin...

26



27



25

Bibliothèque Municipale

25 : Eglise

- Anne Kelly (Art Textile)

26 : Le temple

- Jacques Legeret (Collectionneur de quilts)

27 : Salle polyvalente

- Desedamas (Art Textile)

Coordonnées GPS : Nord 5.570555 - Est 43.7886

Grambois

Grambois



28 : Presbytère

- Liz Maidment (Art Textile)
- Tambani (Art Textile)

29 : Mairie

- Sheila Frampton Cooper (quilts)

30 : Bibliothèque

- Thierry Guien et Monique Alfand (collectionneurs)

Coordonnées GPS : Nord 5.58944 - Est 43.76305